



## SEZNAM PŘÍLOH :


2.1.1	GEODETICKÝ KOORDINAČNÍ VÝKRES KM 0,000 - 1,800	1:1000
2.1.2	GEODETICKÝ KOORDINAČNÍ VÝKRES KM 1,800 - 3,194	1:1000
2.2	SEZNAM SOUŘADNIC VYTYČOVANÝCH BODŮ ST. OBJEKTŮ	
2.3.1	VÝKRES OBVODU STAVBY KM 0,000 - 1,800	1:1000
2.3.2	VÝKRES OBVODU STAVBY KM 1,800 - 3,194	1:1000
2.4	SEZNAM BODŮ OBVODU STAVBY	

# PDPS

NÁZEV AKCE:	<b>II/152 SLAVĚTICE - OBCHVAT, PD</b>	
OBJEDNATEL:	<b>KRAJ VYSOČINA</b> Žižkova 1882/57, 587 33 JIHLAVA	

ZHOTOVITEL:	<b>HBH Projekt spol. s r.o.</b> Kabátňíkova 216/5, 602 00 Brno	 www.hbh.cz
Č. ZAKÁZKY		2018/0573

SOUŘADNICOVÝ SYSTÉM: S-JTSK      VÝŠKOVÝ SYSTÉM: B.p.v.

VEDOUcí PROJEKTANT	ING. BOHÁČ	 www.hbh.cz	
ZODPOVĚDNÝ PROJEKTANT	ING. BOHÁČ		
VYPRACOVAL			
KONTROLOVAL	ING. BARÁNYOVÁ		
KRAJ: KRAJ VYSOČINA	K.Ú.: SLAVĚTICE, LIPŇANY U SKRYJÍ, SKRYJE NAD JIHLAVOU	DATUM	09/2025
NÁZEV OBJEKTU:  <b>DOKLADOVÁ ČÁST</b>		FORMÁT	
		MĚŘÍTKO	
		ÚČEL	PDPS
		ČÍS. ZAKÁZKY	2018/0573
		ARCHIVNÍ ČÍS.	
PŘÍLOHA:	<b>GEODETICKÁ DOKUMENTACE</b>	ČÍS. SOUPRAVY	ČÍS. VÝKRESU <b>2</b>